










Maaparanduse projekteerimistingimused
Koljala REK 2026

-  Uuritav maaparandussüsteemi ala
-  Geodeetiline mõõdistusala (tuulikud, teed/platsid)
-  Geodeetiline mõõdistusala (maakaablid)
-  Ühiseesvool uuritav lõik (vajadusel uuritakse pikemal lõigul)
-  Maaparandussüsteemi eesvoolu uuritav lõik (vajadusel uuritakse pikemal lõigul)
-  Riigi poolt korrashoitav ühiseesvool
-  Maaparandussüsteemi eesvool
-  Maaparandussüsteemi maa-ala
-  Katastriüksused

